

Routebeschrijving “Slag om Willemstad”

Op 17 augustus 2019 wordt de “Slag om Willemstad” georganiseerd tijdens het Water Weekend Willemstad. In deze routebeschrijving vindt u de route voor de trailers van de sloepen voor het kranen en de routebeschrijving voor de roeiers die direct richting het evenement gaan. Voor trailers is het mogelijk om de auto's met trailers te parkeren op de kraan locatie. Vanaf daar wordt een shuttledienst (over het water / over de weg) naar het evenement aangeboden. Het palaver vindt plaats in de witte tent op het evenemententerrein.

Willemstad is te bereiken vanuit vier verschillende hoofdrichtingen. Deze richtingen staan in de afbeelding hieronder aangegeven en zullen apart worden beschreven.

Op de laatste pagina staan kaarten met pijlen voor de rijrichting.



Routebeschrijving Trailers

Vanuit richting Rotterdam/Numansdorp via de A29

Volg de A29 richting Bergen op Zoom. Neem op de A29 afrit 23 Willemstad/Dintelmond. Onder aan de afrit slaat u rechtsaf de Maltaweg op richting Willemstad. Na ongeveer 150 meter, direct na het viaduct, slaat u linksaf Sluispad Noord op. Na ongeveer 1,2 km parallel langs de snelweg en over de sluizen te hebben gereden slaat u rechtsaf het terrein van het sluiscomplex op zoals in de afbeelding hieronder is aangegeven. Volg de weg helemaal tot het eind waar u na ongeveer 1,6 km de kraan zal aantreffen.



Ingang sluissterrein

Vanuit richting Oude Tonge/ Zierikzee via de N59

Als u komt aanrijden vanaf de N59 neemt u de afslag A29/A59 richting Breda/Bergen op Zoom. Vervolgens neemt u de eerstvolgende afslag op de A29, afrit 23 Willemstad/Dintelmond. Onder aan de afrit slaat u rechtsaf de Maltaweg op richting Willemstad.

Na ongeveer 150 meter, direct na het viaduct, slaat u linksaf Sluispad Noord op. Na ongeveer 1,2 km parallel langs de snelweg en over de sluizen te hebben gereden slaat u rechtsaf het terrein van het sluiscomplex op zoals in de afbeelding hierboven is aangegeven. Volg de weg helemaal tot het eind waar u na ongeveer 1,6 km de kraan zal aantreffen.

Vanuit de richting Bergen op Zoom via de A4

U volgt de snelweg tot afrit 23 Willemstad/Dintelmond. Onderaan de afrit slaat u linksaf de Maltaweg op richting Dinteloord/Steenbergen. Na ongeveer 90 meter slaat u rechtsaf het Sluispad noord op. Na ongeveer 1,2 km parallel langs de snelweg te hebben gereden slaat u rechtsaf het terrein van de sluis op zoals in de afbeelding hieronder is aangegeven. Volg de weg tot het eind waar u na ongeveer 1,6 km de kraan zal aantreffen.

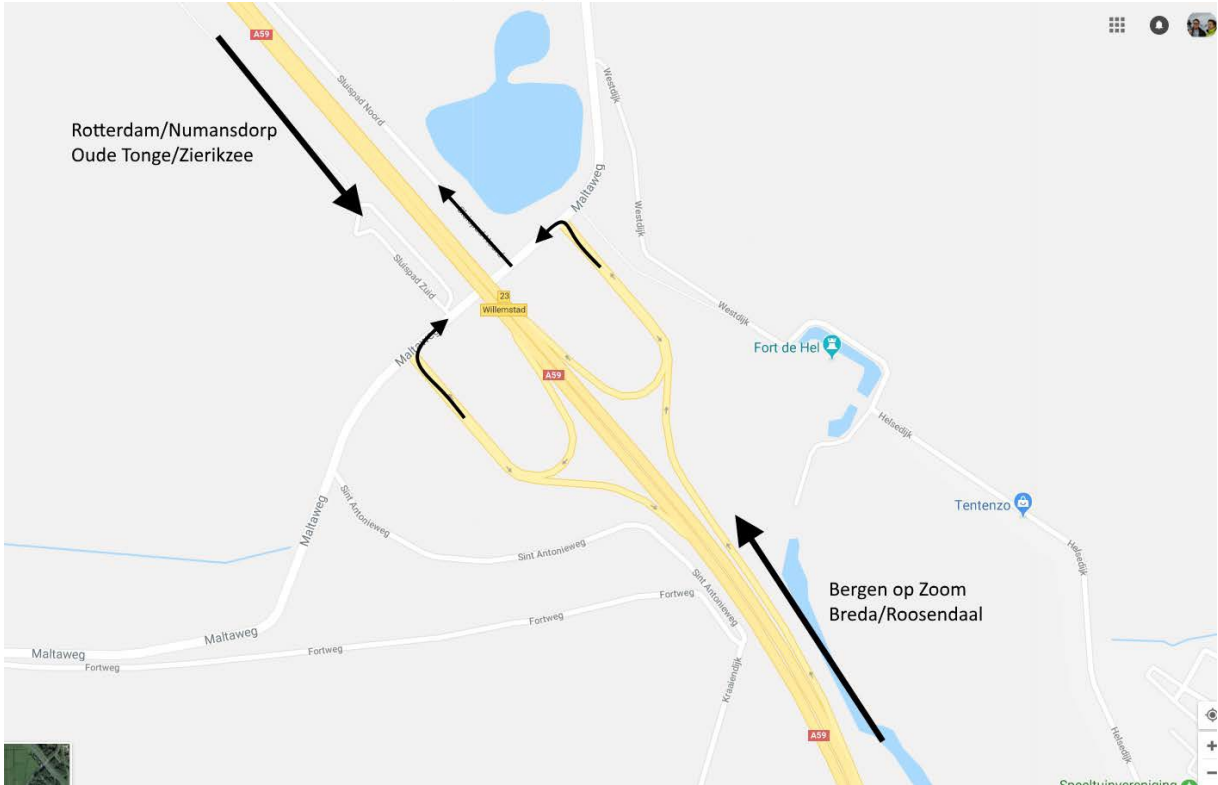


Ingang sluisterrein

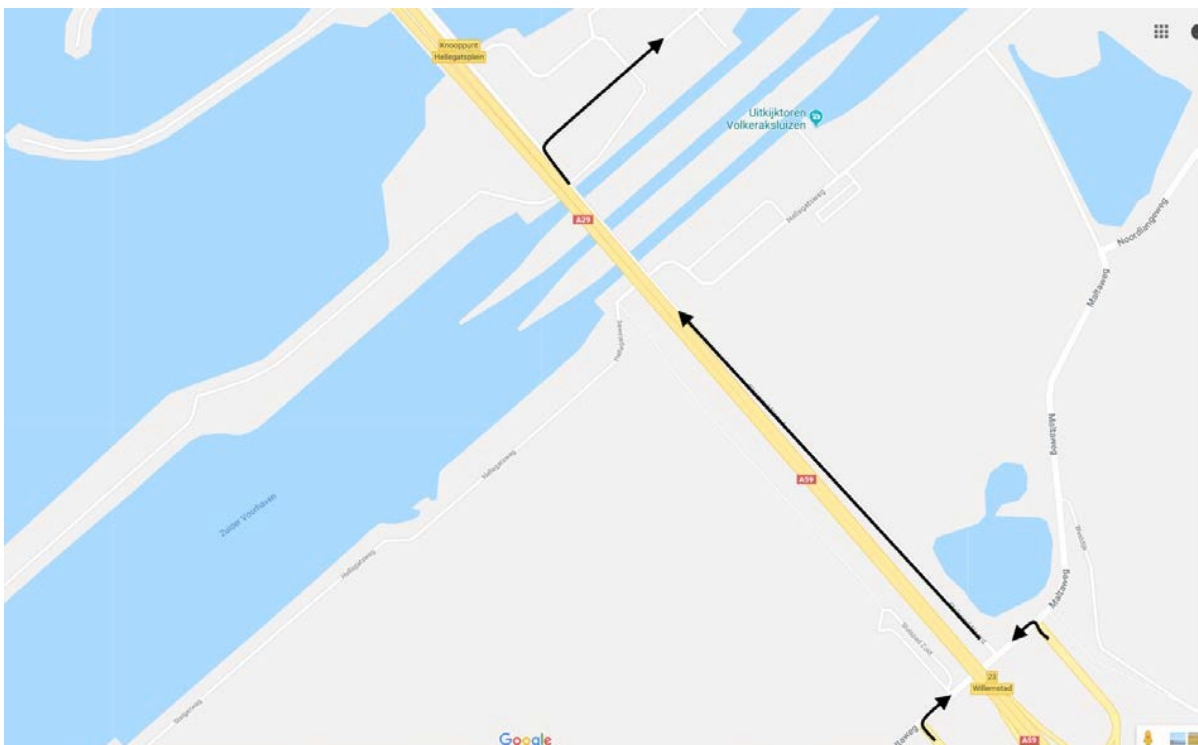
Vanuit de richting Breda/Roosendaal via de A59

Vanaf de A59 uit de richting van Breda/Roosendaal neemt u de afrit Rotterdam/Zierikzee de A29/A59 op. Daarna neemt u de eerstvolgende afrit 23 Willemstad/Dintelmond. Onderaan de afrit slaat u linksaf de Maltaweg op richting Dinteloord/Steenbergen. Na ongeveer 90 meter slaat u, voor het viaduct, rechtsaf het Sluispad noord op. Na ongeveer 1,2 km parallel langs de snelweg en over de sluisen te hebben gereden slaat u rechtsaf het terrein van het sluiscomplex op zoals in de afbeelding hierboven is aangegeven. Volg de weg helemaal tot het eind waar u na ongeveer 1,6 km de kraan zal aantreffen.

Rij richting bij de afrit Willemstad



Rijrichting over de sluisen naar de kraanlocatie



Kraanlocatie



Routebeschrijving naar Willemstad

Vanuit richting Rotterdam/Numansdorp via de A29

Volg de A29 richting Bergen op Zoom. Neem op de A29 afrit 23 Willemstad/Dintelmond. Onder aan de afrit slaat u rechtsaf de Maltaweg op richting Willemstad. U rijdt deze weg helemaal uit. Aan het eind van deze weg draait u met de weg mee de Hellegatsweg op richting Willemstad. Volg deze weg tot aan Willemstad, waarna u kunt doorrijden tot aan de rotonde voor het zoeken naar een parkeerplaats.

Vanuit richting Oude Tonge/ Zierikzee via de N59

Als u komt aanrijden vanaf de N59 neemt u de afslag A29/A59 richting Breda/Bergen op Zoom. Vervolgens neemt u de eerstvolgende afslag op de A29, afrit 23 Willemstad/Dintelmond. Onder aan de afrit slaat u rechtsaf de Maltaweg op richting Willemstad. U rijdt deze weg helemaal uit. Aan het eind van deze weg draait u met de weg mee de Hellegatsweg op richting Willemstad. Volg deze weg tot aan Willemstad, waarna u kunt doorrijden tot aan de rotonde voor het zoeken naar een parkeerplaats.

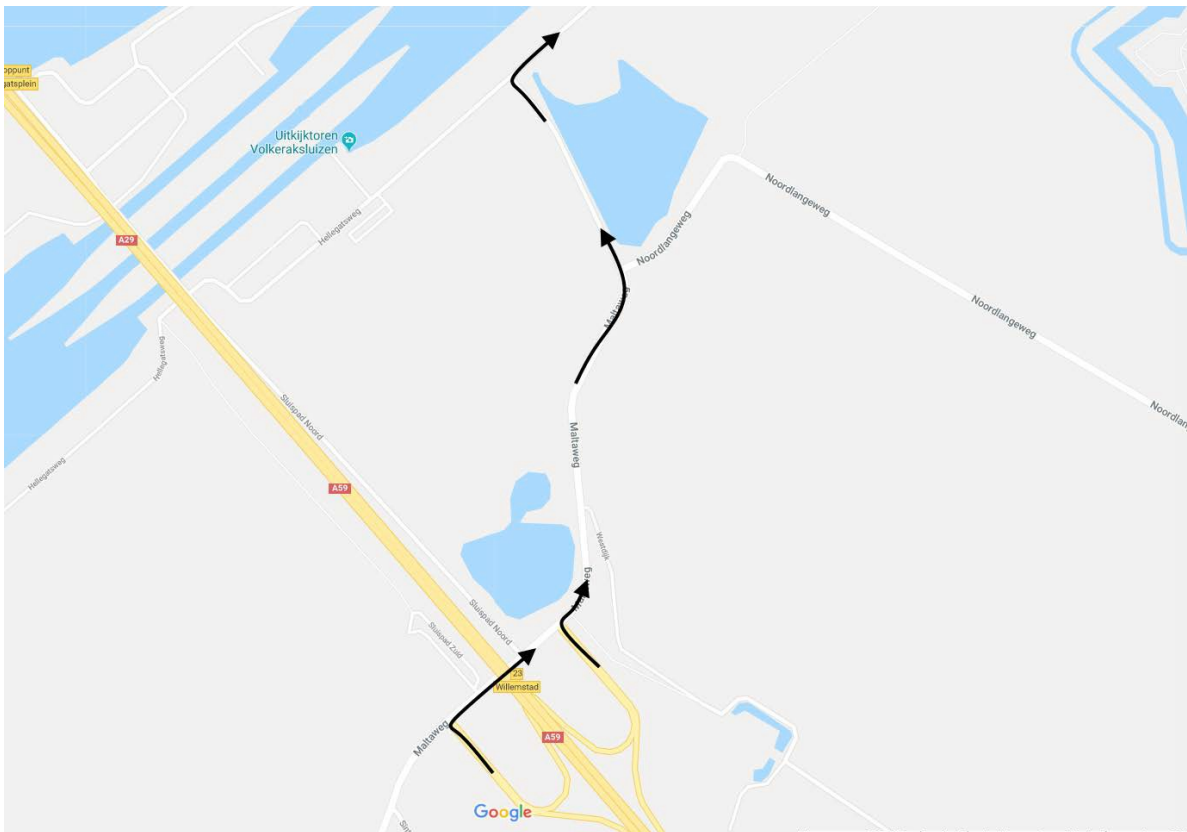
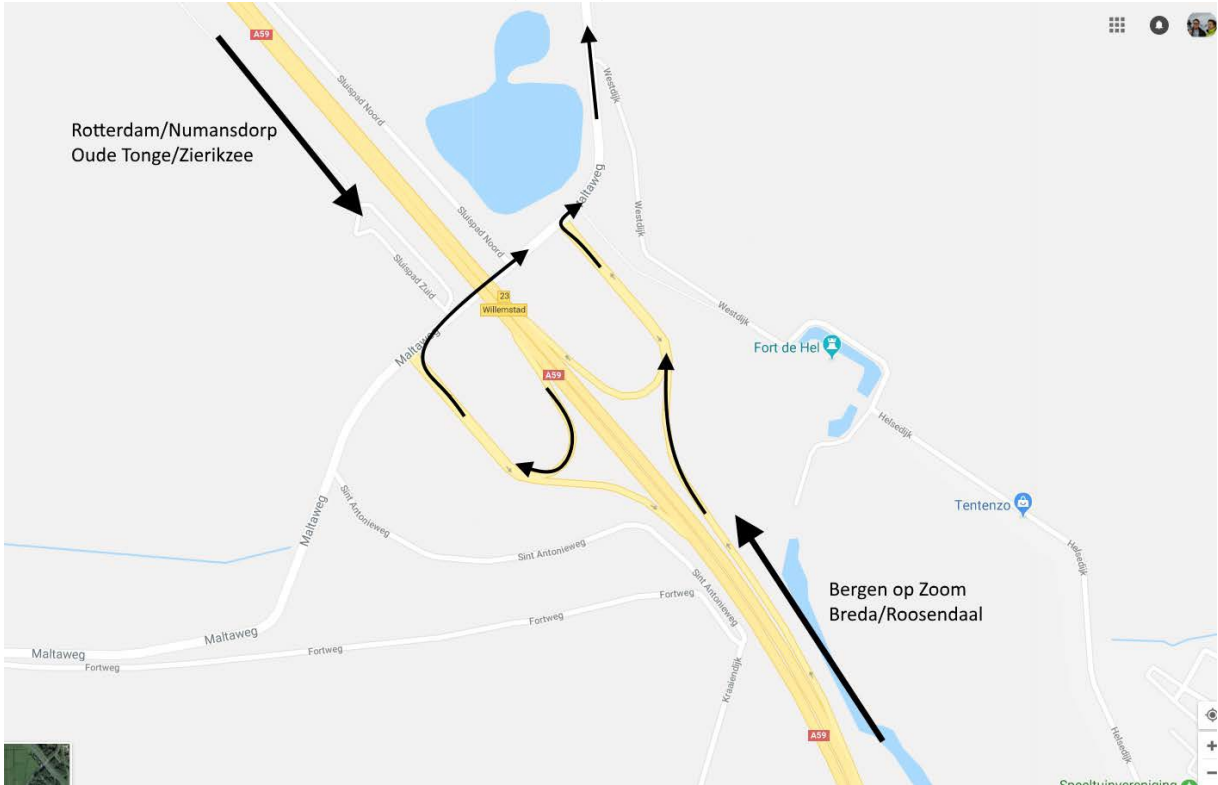
Vanuit de richting Bergen op Zoom via de A4

U volgt de snelweg tot afrit 23 Willemstad/Dintelmond. Onder aan de afrit slaat u rechtsaf de Maltaweg op richting Willemstad. U rijdt deze weg helemaal uit. Aan het eind van deze weg draait u met de weg mee de Hellegatsweg op richting Willemstad. Volg deze weg tot aan Willemstad, waarna u kunt doorrijden tot aan de rotonde voor het zoeken naar een parkeerplaats.

Vanuit de richting Breda/Roosendaal via de A59

Vanaf de A59 uit de richting van Breda/Roosendaal neem u de afrit Rotterdam/Zierikzee de A29/A59 op. Daarna neemt u de eerstvolgende afrit 23 Willemstad/Dintelmond. Onder aan de afrit slaat u rechtsaf de Maltaweg op richting Willemstad. U rijdt deze weg helemaal uit. Aan het eind van deze weg draait u met de weg mee de Hellegatsweg op richting Willemstad. Volg deze weg tot aan Willemstad, waarna u kunt doorrijden tot aan de rotonde voor het zoeken naar een parkeerplaats.

Route naar parkeerplaatsen in Willemstad



Parkeren in Willemstad is gratis

